








aanduidingen

-  grens van het bestemmingsplangebied
-  kadastrale situatie
-  bestemmingsgrens
-  bouwgrens
-  wijzigingsbevoegdheid als bedoeld in artikel 9 lid 4
-  wijzigingsbevoegdheid naar gemengde dorpsbebouwing (artikel 9 lid 4 sub c)
-  wijzigingsbevoegdheid als bedoeld in artikel 4 lid 6

bestemmingen

-  GD gemengde dorpsbebouwing
-  W woondoeleinden
-  Ma maatschappelijke doeleinden Ma, Mb, Mr
-  Rs sportieve recreatie
-  nutsdoeleinden
-  V verkeersdoeleinden
-  Ag agrarisch gebied onbebouwd
-  bos
-  Ag* bossingel